

Volume 4

Cadastro de Usuários

2.3.1 Consulta por Característica de Divisão

- Região Hidrográfica;
- Bacia Hidrográfica;
- Sub-Bacia Hidrográfica;
- Rio;
- Município.

FIGURA 08 – Relatório Gerencial de Cadastro de Usuários de Água Superficial

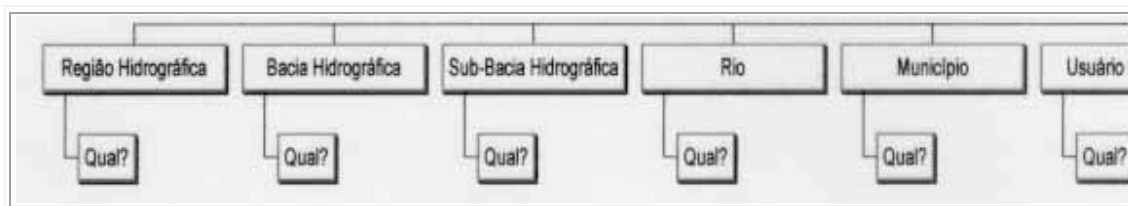


FIGURA 09 – Relatório Gerencial de Cadastro de Usuários de Água Superficial – Classificado por Finalidade de Uso.

Relatório de Todos os Usuários de Água Superficial - Classificados por Finalidade de Uso

Relatório de Todos os Usuários de Água Superficial - Classificados por Finalidade

Para imprimir todos os Usuários de uma Bacia, selecione esta:

Bacia: [Selecione] [Imprimir]

Finalidade Uso: [Selecione]

Para imprimir todos os Usuários de uma Região, selecione esta:

Região: [Selecione] [Imprimir]

Finalidade Uso: [Selecione]

Para imprimir todos os Usuários de uma Sub-Bacia, selecione esta:

Sub-Bacia: [Selecione] [Imprimir]

Finalidade Uso: [Selecione]

Para imprimir todos os Usuários de um Rio, selecione esta:

Rio: [Selecione] [Imprimir]

Finalidade Uso: [Selecione]

Para imprimir todos os Usuários de um Município, selecione este:

Município: [Selecione] [Imprimir]

Finalidade Uso: [Selecione]

Para o Relatório de Usuários de Água Subterrânea, Obra Hidráulica e Lançamento de Efluente, podem ser selecionados todos os usuários, usuários individuais, finalidade de uso,

condição de uso e forma de captação, conforme mostram as figura 10, 11 e 12. Os passos seguintes de seleção seguem a mesma seqüência do relatório de usuários de água superficial. Todas as informações podem ser impressas ou utilizadas nos programas da Microsoft Word e Microsoft Excel.

FIGURA 10 – Relatório de Cadastro de Usuários de Água Subterrânea.

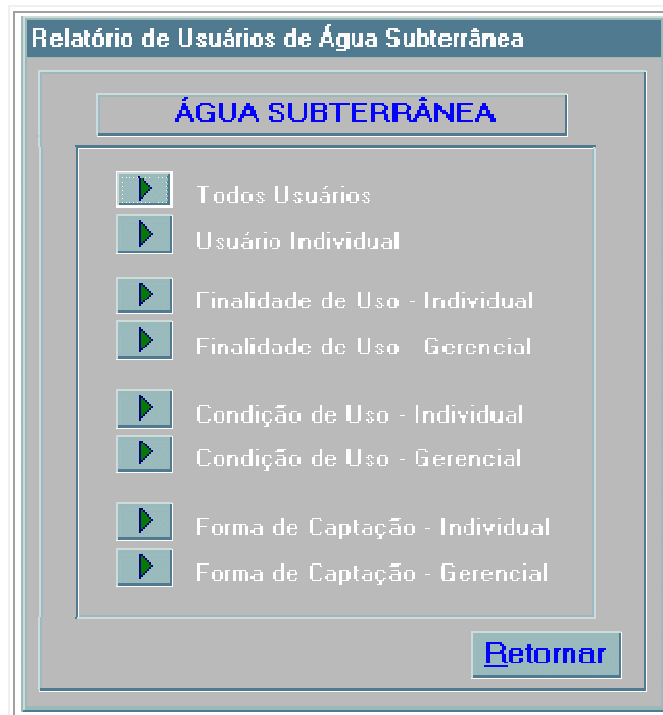


FIGURA 11 – Relatório de Cadastro de Usuários com Obra Hidráulica.

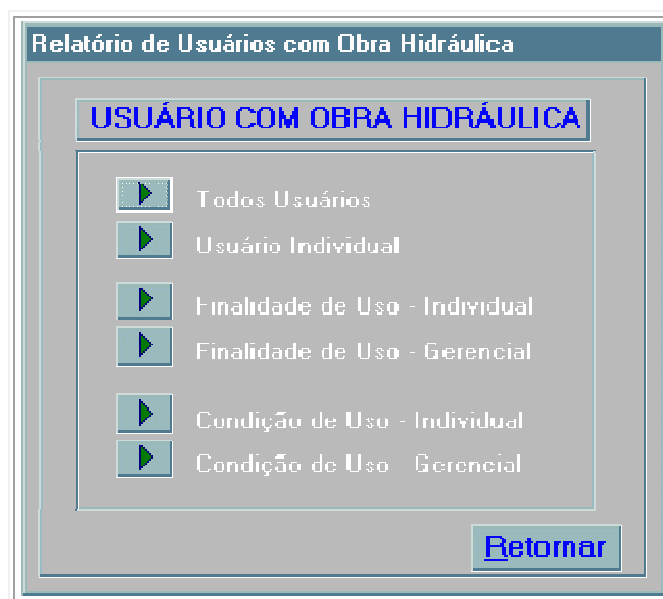
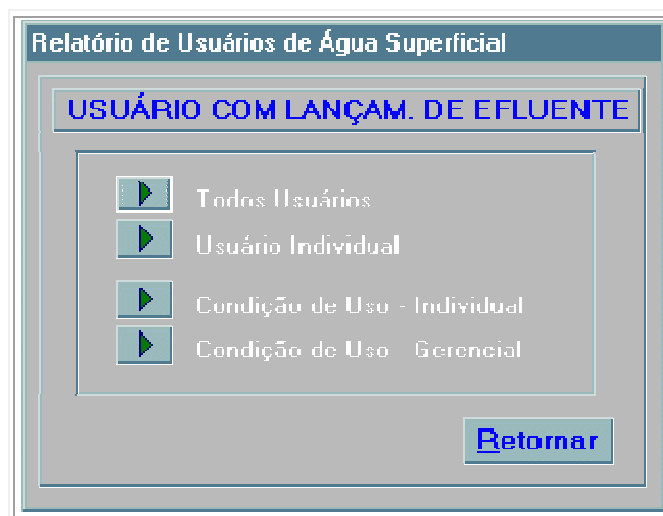


FIGURA 12 – Relatório de Cadastro de Usuários com Lançamento de Efluente.



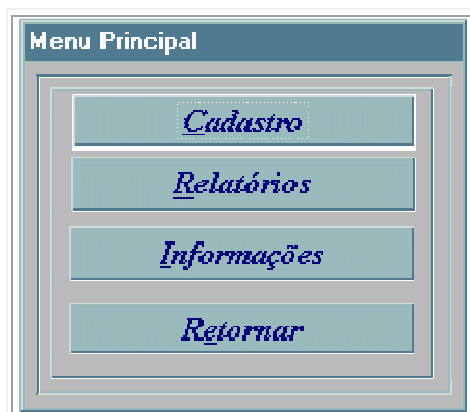
Como o Sistema de Banco de Dados desenvolvido apresenta-se aberto a alterações, é possível implementar novas consultas e relatórios, para satisfazer as necessidades futuras que a Secretaria de Estado do Desenvolvimento Urbano e Meio Ambiente – SDM necessite, para o Gerenciamento dos Recursos Hídricos na Bacia do Rio Tubarão e Complexo Lagunar. Maiores informações sobre o sistema podem ser observadas nos ANEXOS.

ANEXOS

CADASTRO DE USUÁRIOS DE ÁGUA DA BACIA DO RIO TUBARÃO E COMPLEXO LAGUNAR

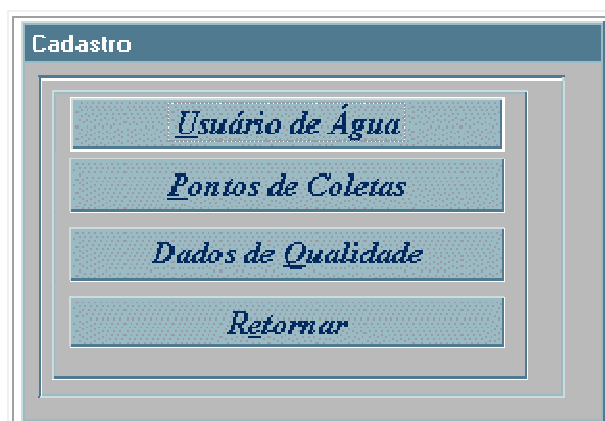


Para iniciar o Sistema de Cadastro de Usuários de Água clique em INICIAR.



Nesta opção, pode-se CADASTRAR, emitir RELATÓRIOS, obter INFORMAÇÕES SOBRE O SISTEMA ou RETORNAR à tela anterior.

OBS.: Para seleção, a Tecla TAB ou a LETRA GRIFADA.



Nesta opção pode-se cadastrar USUÁRIOS DE ÁGUA, PONTOS DE COLETAS, QUALIDADE DA ÁGUA ou RETORNAR à tela anterior.