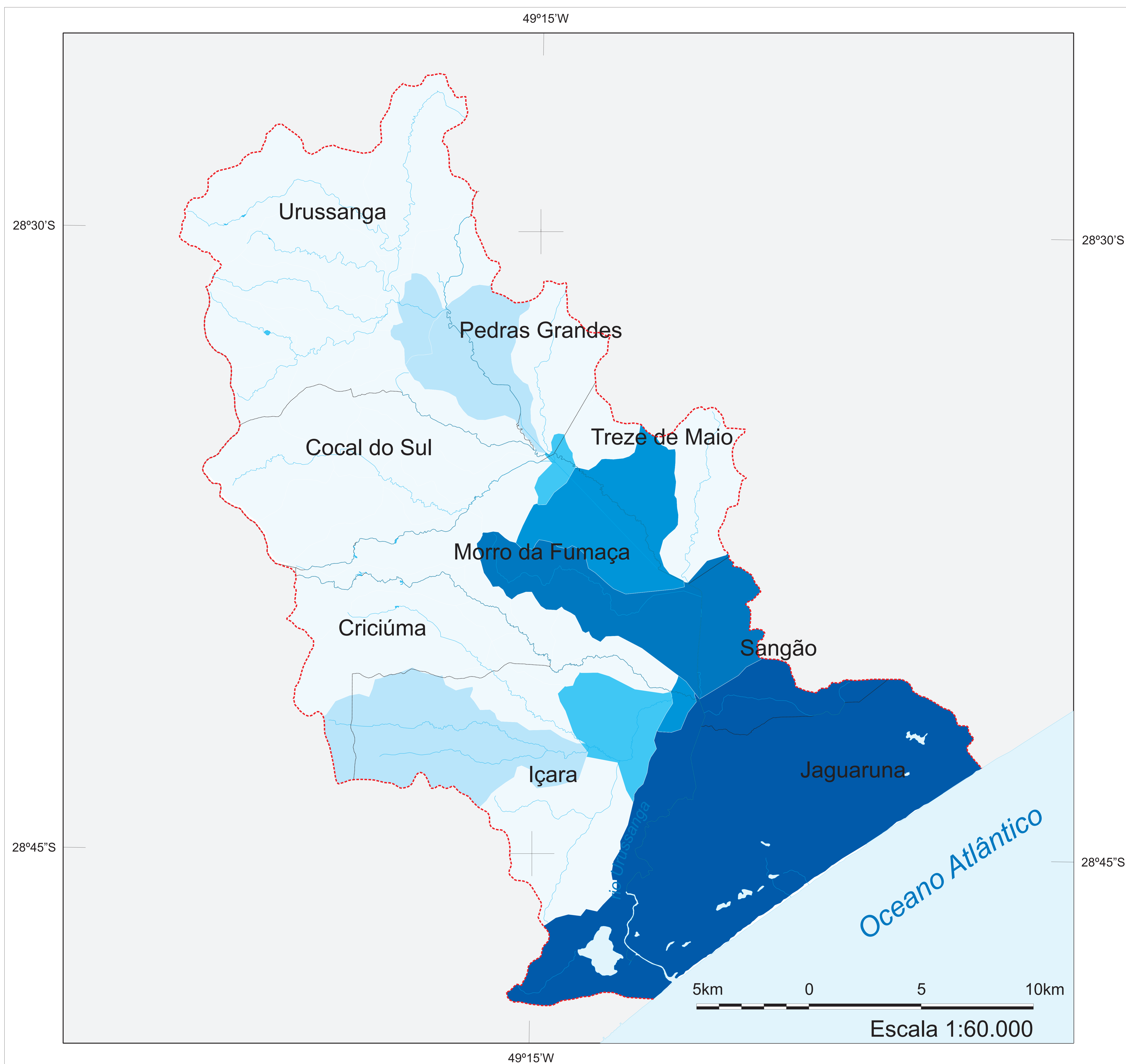








# Bacia do rio Urussanga

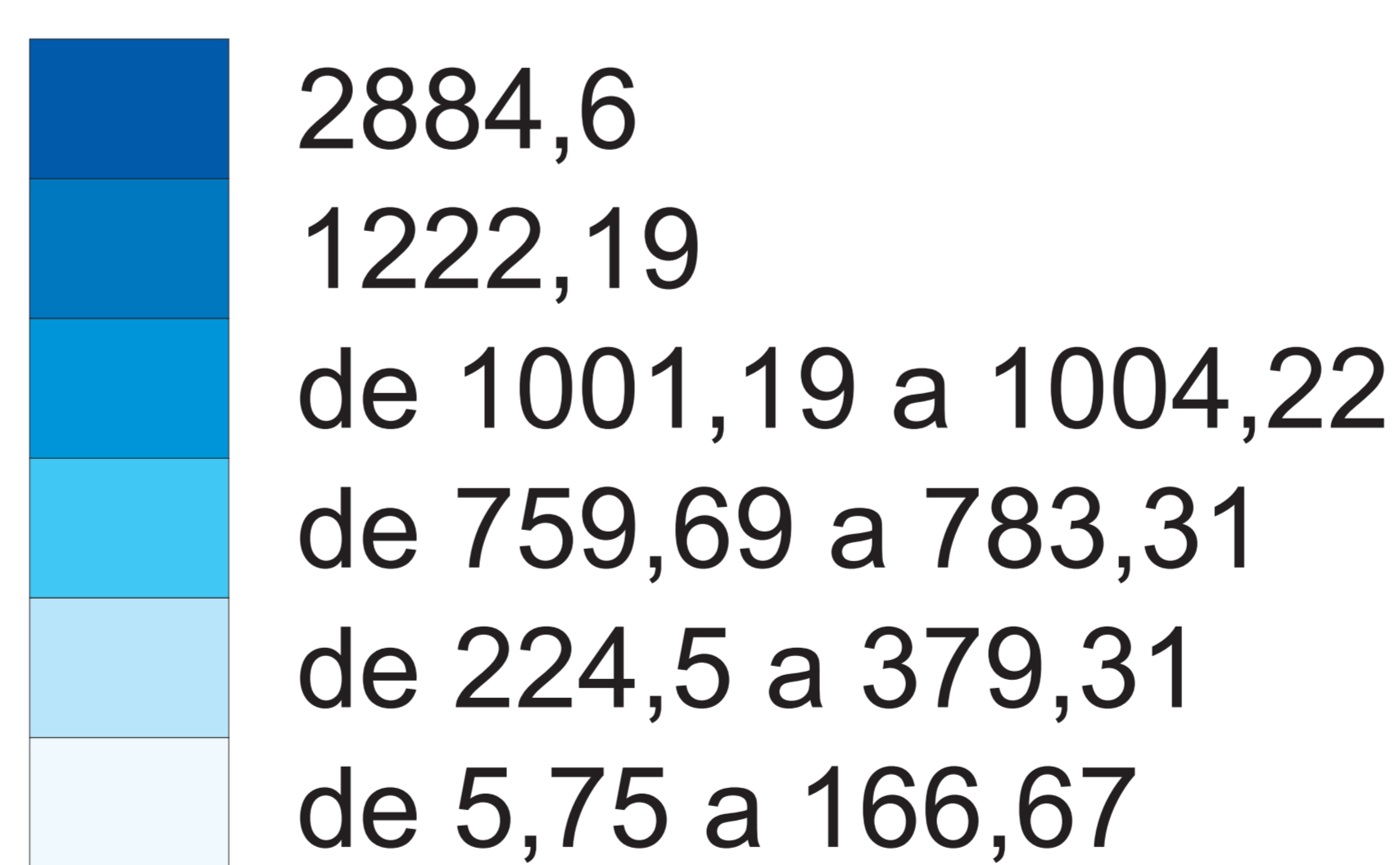
## Vazão Q7,10



### LEGENDA:

-  limite da bacia
-  limite de micro-bacia
-  bacia limítrofe
-  lagoa
-  rio principal
-  limite municipal no interior da bacia

### Vazão (l/s)



FONTE: Secretaria de Estado da Agricultura e Desenvolvimento Rural, Secretaria de Estado do Desenvolvimento Sustentável. Programa de recuperação ambiental e de apoio ao pequeno produtor rural. PRAPEM/Microbacias 2. Estudos dos instrumentos de gestão dos recursos hídricos para o Estado de Santa Catarina e apoio para sua implementação: regionalização de vazões das bacias hidrográficas estaduais do Estado de Santa Catarina, 2006.

ORGANIZAÇÃO E DESENHO: Geóg. Mauricio Pamplona.

Realização

Apoio

Patrocínio

