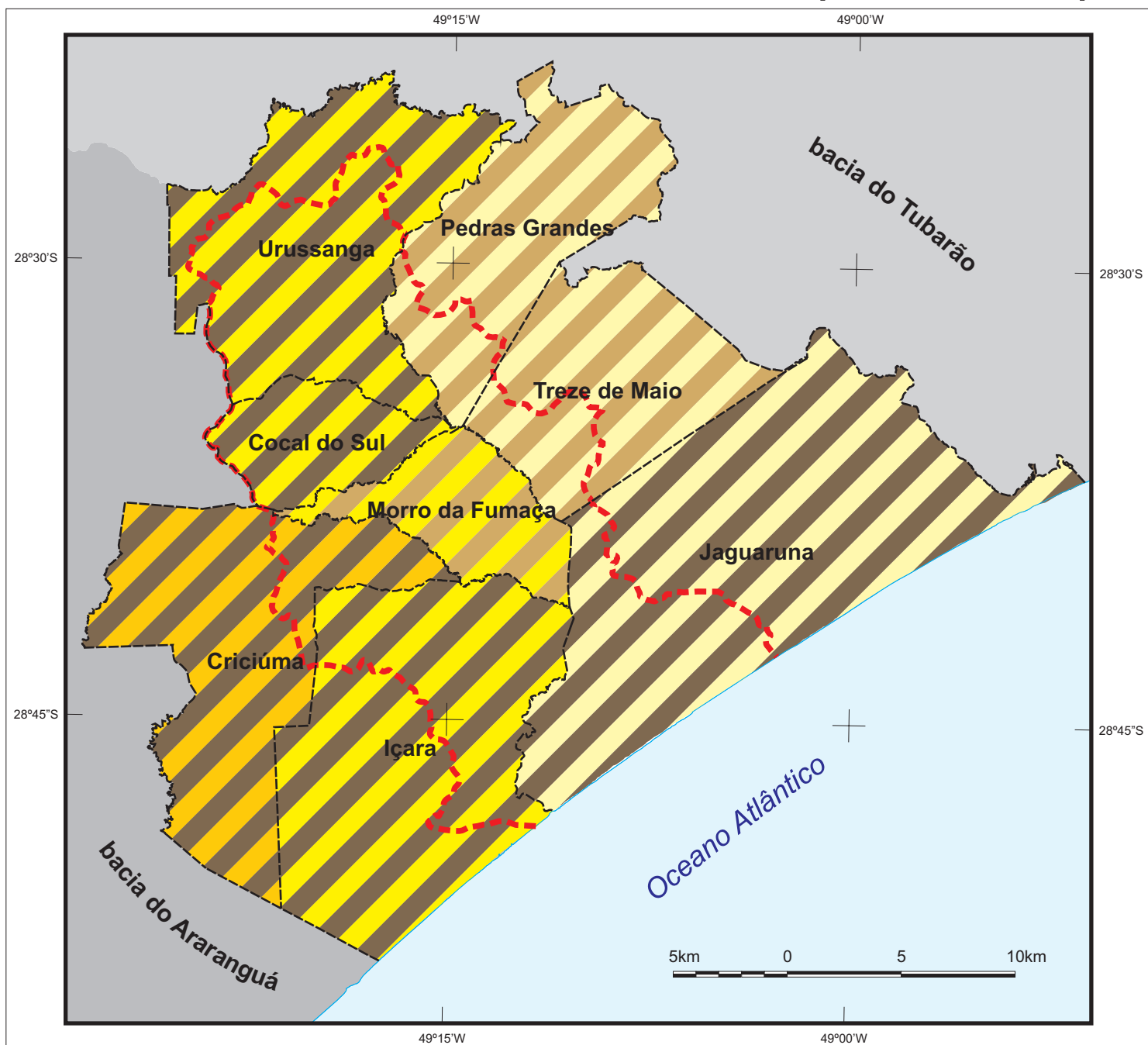










Bacia do rio Urussanga Rede Urbana (1980 -1991)



LEGENDA:

-  limite da bacia
-  bacia limítrofe
-  limite municipal

Tendência da rede urbana

-  centro urbano atraente
-  rururbano atraente
-  rururbano letárgico
-  rural atraente
-  rural letárgico

FONTES: a) Secretaria de Estado do Desenvolvimento Econômico Sustentável - Mapa Político do Estado de Santa Catarina, escala 1:500.000, 2010; b) IBGE/EPAGRI - Cartas topográficas digitais, escala 1:50.000, 1978; c) IBGE - Censo Populacional, 2000.

ORGANIZAÇÃO E DESENHO: Geóg. Maurício Pamplona.

Realização



Apoio



Patrocínio

