






# Bacia do rio Urussanga Hidrografia



## LEGENDA:

-  limite da bacia
-  bacia limítrofe
-  lagoa e barragem
-  rio principal
-  limite municipal no interior da bacia

FONTES: a) Secretaria de Estado do Desenvolvimento Econômico Sustentável - Mapa Político do Estado de Santa Catarina, escala 1:500.000, 2010; b) IBGE/EPAGRI - Cartas topográficas digitais, escala 1:50.000, 1978.

ORGANIZAÇÃO E DESENHO: Geóg. Maurício Pamplona.

Realização



Apoio



Patrocínio

