









# Bacia do rio Urussanga Pluviosidade



## LEGENDA:

-  limite da bacia
-  bacia limítrofe
-  lagoa
-  rio principal
-  limite municipal no interior da bacia

## Precipitação Média Anual (em mm)

-  de 1.500 a 1700
-  de 1.300 a 1.500
-  de 1.100 a 1.300

FONTES: PANDOLFO, C.; BRAGA, H. J.; SILVA JÚNIOR, V. P.; MASSIGNAN, A. M.; PEREIRA, E. S.; THOMÉ, V. M. R. Atlas climatológico digital do Estado de Santa Catarina, 2002.

ORGANIZAÇÃO E DESENHO: Geóg. Maurício Pamplona.

Realização



Apoio



Patrocínio

