







Bacia do rio Urussanga

Cadastro de lançamento: irrigação



LEGENDA:

- | | |
|---|---|
|  limite da bacia | Ponto de Lançamento |
|  bacia limítrofe |  |
|  lagoa e barragem | |
|  rio principal | |
|  limite municipal no interior da bacia | |

FONTE: Secretaria de Estado do Desenvolvimento Econômico Sustentável

ORGANIZAÇÃO E DESENHO: Geóg. Maurício Pamplona.

Realização



Apoio



Patrocínio

