






Bacia do rio Urussanga

Cadastro de lançamento: aquicultura



LEGENDA:

-  limite da bacia
-  bacia limítrofe
-  lagoa e barragem
-  rio principal
-  limite municipal no interior da bacia

Ponto de Lançamento



FONTE: Secretaria de Estado do Desenvolvimento Econômico Sustentável

ORGANIZAÇÃO E DESENHO: Geóg. Maurício Pamplona.

Realização



Apoio



Patrocínio

