







# Bacia do rio Urussanga

## Cadastro de lançamento: abastecimento público



### LEGENDA:

- |   |   |
|---|---|
|  limite da bacia                       | <b>Ponto de Lançamento</b>  |
|  bacia limítrofe                       |  |
|  lagoa e barragem                      |   |
|  rio principal                         |   |
|  limite municipal no interior da bacia |   |

FONTE: Secretaria de Estado do Desenvolvimento Econômico Sustentável

ORGANIZAÇÃO E DESENHO: Geóg. Maurício Pamplona.

Realização



Apoio



Patrocínio

