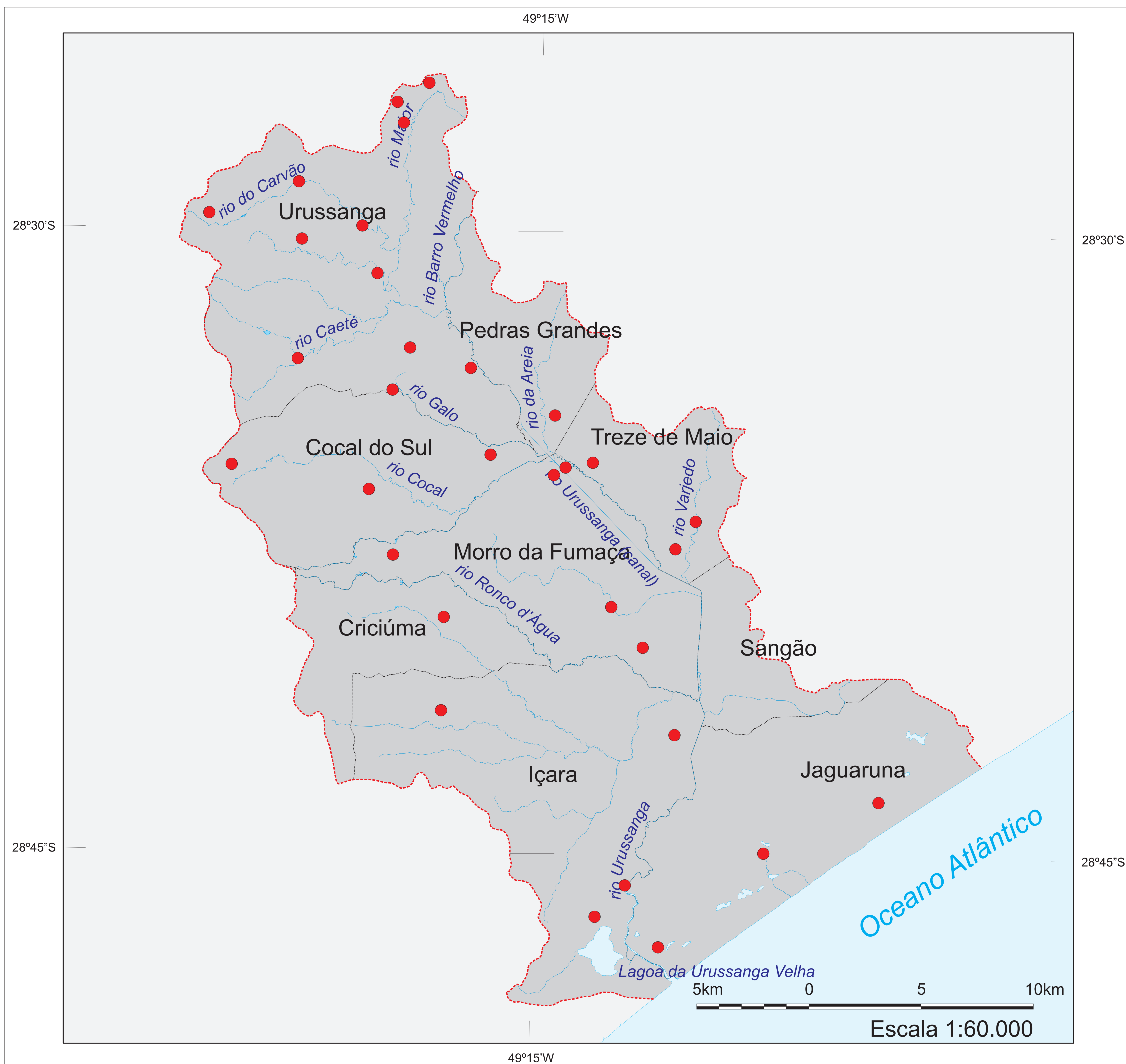






Bacia do rio Urussanga

Classificação das águas subterrâneas



LEGENDA:

-  limite da bacia
-  lagoa
-  rio principal
-  limite municipal no interior da bacia

Classificação dos pontos conforme a Portaria Nº 518/2004 do Ministério da Saúde

-  Não atende

FONTES: a) SDE - Mapa Político do Estado de Santa Catarina, escala 1:500.000, 2010; b) IBGE/EPAGRI - Cartas topográficas digitais, escala 1:50.000, 1978; c) ALEXANDRE, N. Z. Análise integrada da qualidade das águas da bacia do rio Araranguá (SC), 2000; d) JUSTIÇA FEDERAL - Processo no 2000.72.04.002543-9. Recuperação dos passivos ambientais decorrentes da mineração de carvão no sul do Estado de Santa Catarina, 2009; e) TREIN, H. A. - A implicação antrópica na qualidade dos recursos hídricos subterrâneos da bacia hidrográfica do rio Urussanga, 2008; f) SANT'ANA, W. de O. - Qualidade dos recursos hídricos subterrâneos na bacia do rio Urussanga, SC, 2008.

ORGANIZAÇÃO E DESENHO: Geóg. Mauricio Pamplona.

Realização

Apoio

Patrocínio

